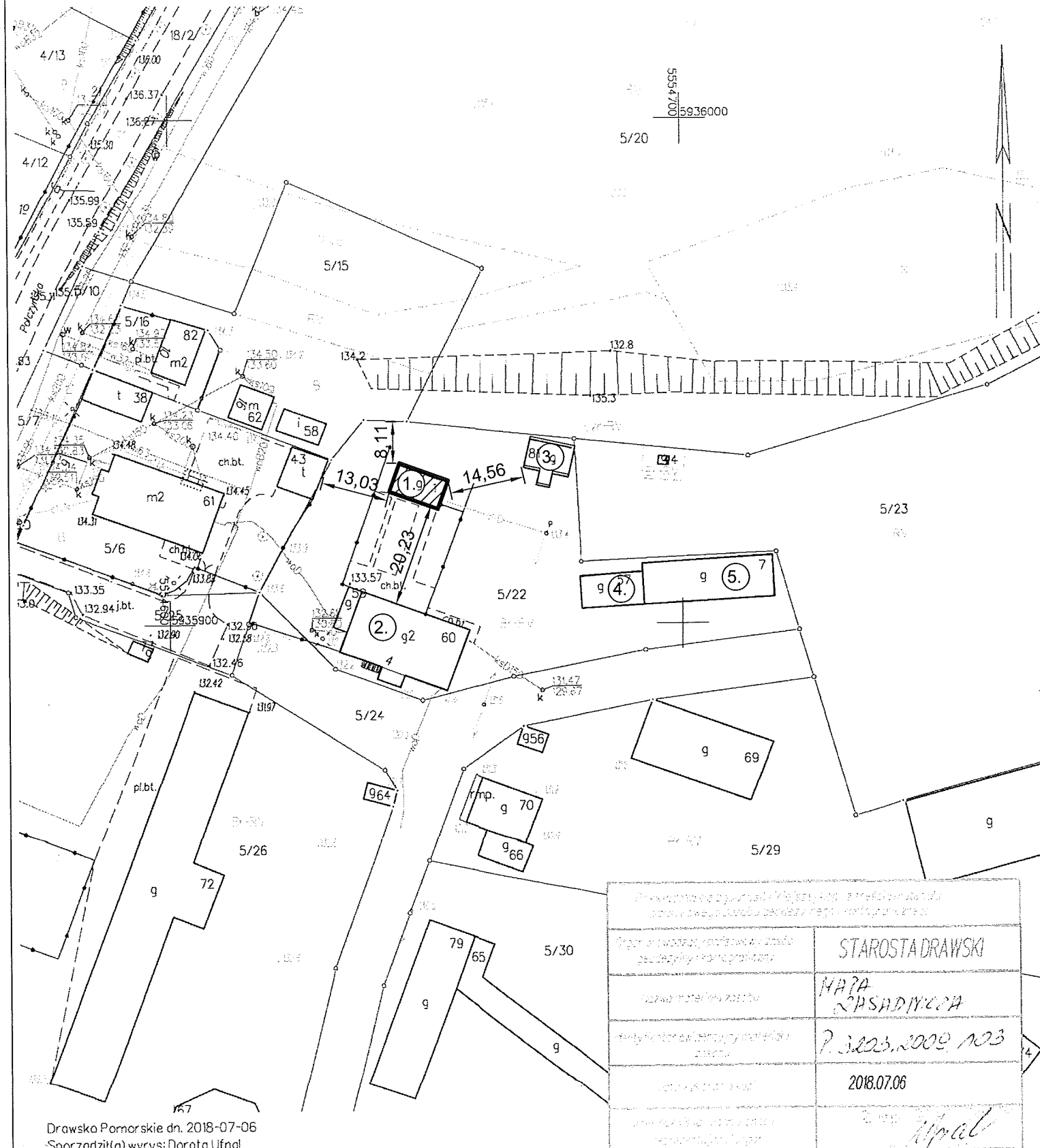


KOPIA MAPY ZASADNICZEJ

SKALA 1:1000

Układ odniesienia: PL-ETRF89, układ wsp. płaskich: PL-2000 strefa 5 (15°), układ wys.: PL-KRON86-NH
 Sekcje mapy: 5.203.27.25.1; 5.203.27.20.3
 obr. Drawsko Pom.-20 0020: dz. 5/22



Drawsko Pomorskie dn. 2018-07-06
 Sporządził(a) wyrys: Dorota Ufnal





Starosta Drawski	STAROSTA DRAWSKI
Mapa zasadnicza	MAPA ZASADNICZA
Plan zagospodarowania terenu	P. 3.203.2000.103
Data wydania	2018.07.06
Podpis	<i>[Signature]</i>

PROJEKT PROJEKT ROZBIÓRKI BUDYNKU GARAŻOWEGO
 GOGÓLCZYN, Dz. Nr 5/22, OBRĘB 0020 DRAWSKO POMORSKIE

INWESTOR Krajowy Ośrodek Wspierania Rolnictwa OT w Koszalinie
 75-411 Koszalin, ul. Partyzantów 15a

DZIAŁKA Dz. Nr 5/22, OBRĘB 0020 DRAWSKO POMORSKIE

SKALA 1:1000

- LEGENDA**
-  1. Garaż
 -  2. Budynek administracyjny - rozbiórka wg. odrębnego opracowania
 -  3. Budynek magazynowy - rozbiórka wg. odrębnego opracowania
 -  4. Kuznia / stolarnia - rozbiórka wg. odrębnego opracowania

PROJEKT BUDOWLANY	PROJEKT ROZBIÓRKI BUDYNKU GARAŻOWEGO	
DZIAŁKA	Dz. Nr 5/22, OBRĘB 0020 DRAWSKO POMORSKIE	
INWESTOR ADRES	Krajowy Ośrodek Wspierania Rolnictwa OT w Koszalinie 75-411 Koszalin, ul. Partyzantów 15a	
OPRACOWAŁ	MGR INŻ. JERZY ŚWIERGIEL ZAP/0050/POOK/04, ZAP/80/3687/02	PODPIS <i>[Signature]</i>
BRANŻA		DATA 02.2019
PROJEKT ZAGOSPODAROWANIA TERENU		SKALA 1:1000
RYS. ARCHITEKTONICZNO-BUDOWLANY		NR. RYS. PZT/1